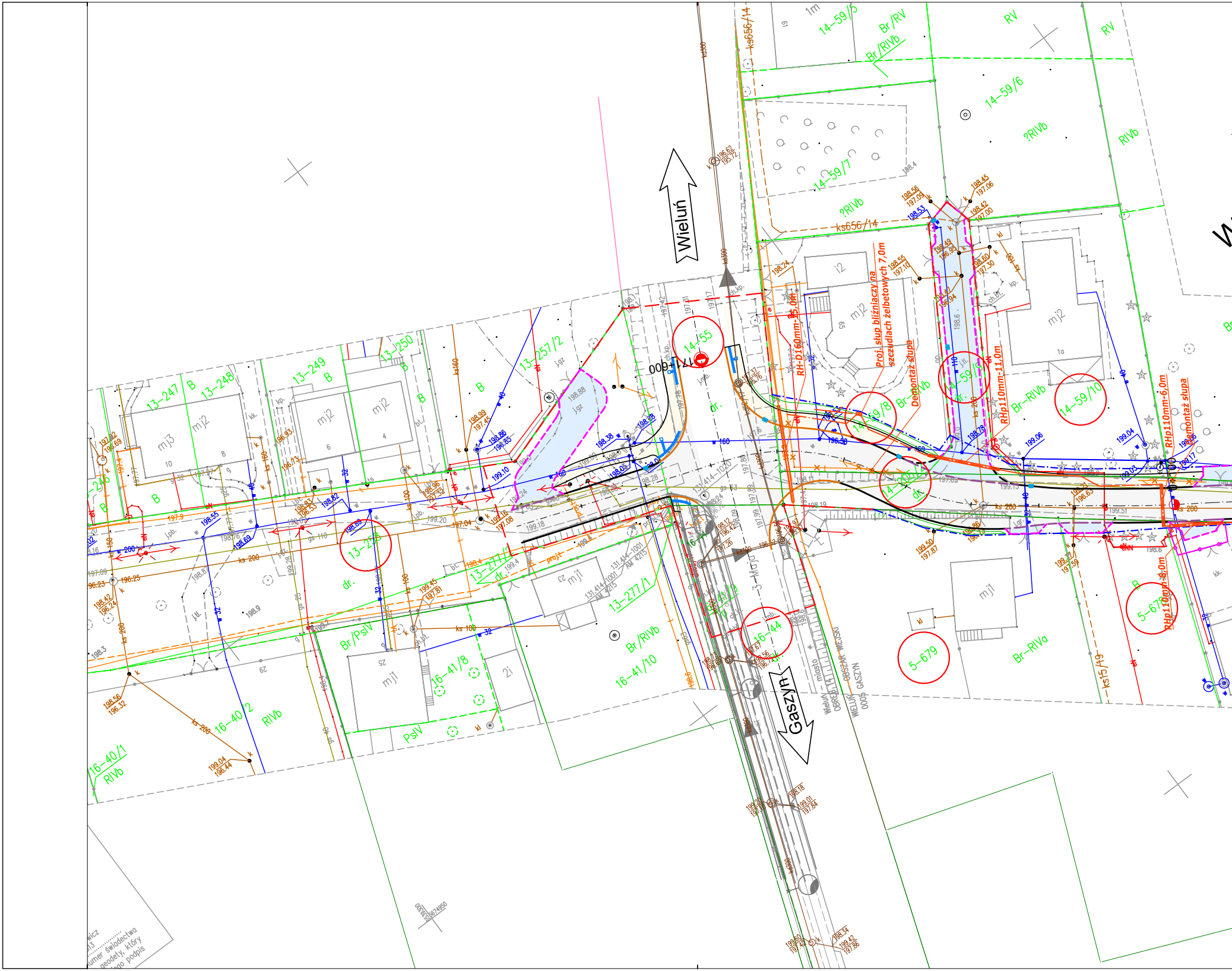
Wieluń
Gaszyn
171+600
14-55
14-59/5
14-59/6
14-59/7
14-59/8
14-59/9
14-59/10
14-59/11
14-59/12
13-247
13-248
13-249
13-250
13-257/2
13-258
13-277/1
16-40/1
16-40/2
16-41/8
16-41/10
16-44
5-679
5-678
ks656/14
ks15/19
RV
?RIVb
RIVb
Br/RV
Br/RIVb
Br-RIVb
Br-RIVa
Br/PsIV
PsIV
B
mj1
mj2
mj3
dr.
RH-D160mm-15,0m
Proj. słup bliźniaczy na szczudłach żelbetowych 7,0m
Demontaż słupa
RHp110mm-11,0m
RHp110mm-6,0m
Wieluń - miasto OBRĘB 14
OBSZAR WIEJSKI 0005 GASZYN
131.414-1020
131.414-1001 AM 4215
ks 200
ks 160
ks 100
gs 110
ks300

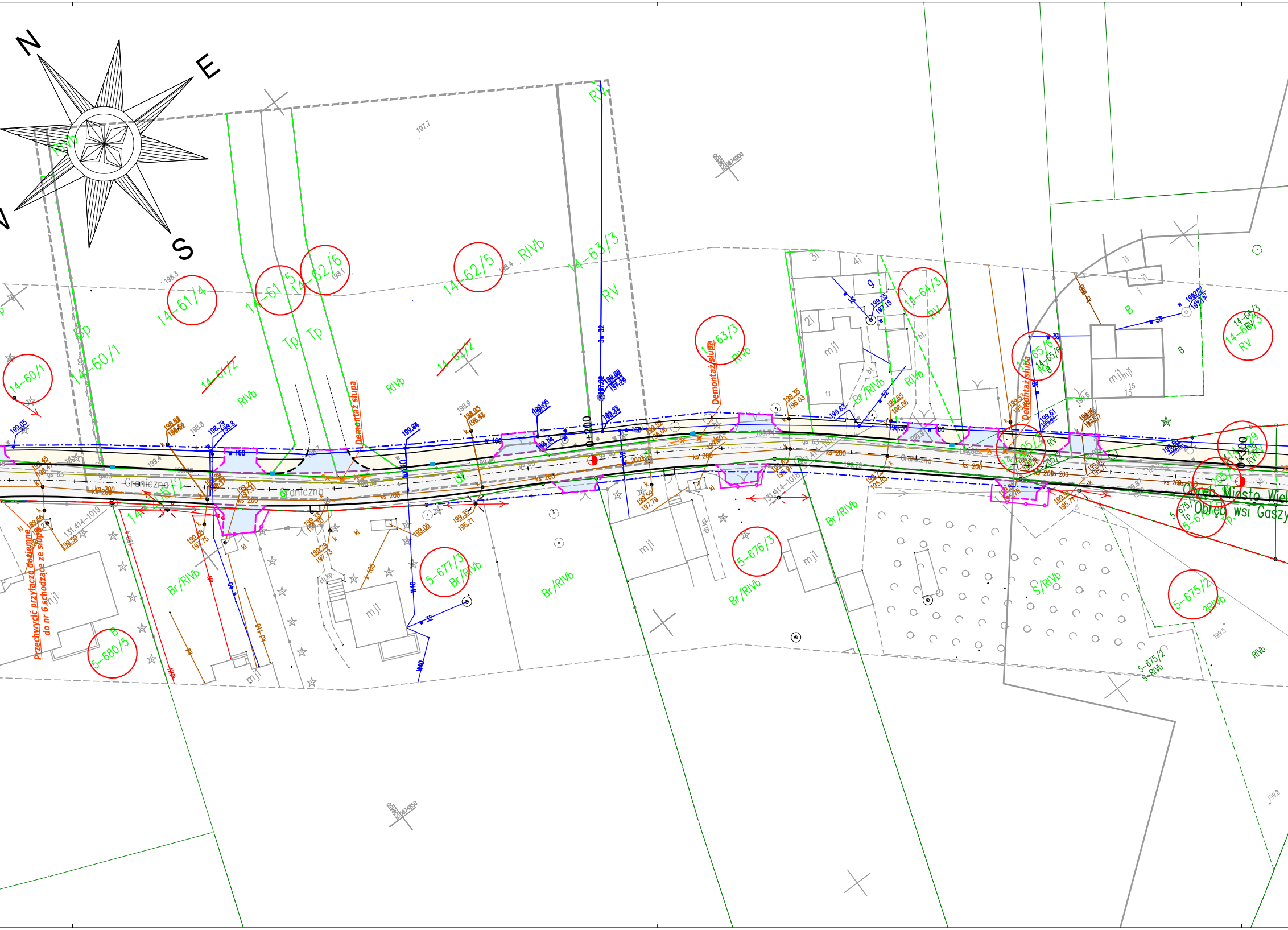
N
E
S
14-61/4
14-61/5
14-62/6
14-62/5
RIVb
14-63/3
RV
14-64/3
14-60/1
14-61/2
14-64/2
Tp
RIVb
Demontaż słupa
14-63/3
RIVb
Demontaż słupa
14-65/6
14-66/3
RV
B
mj1
Graniczna
Graniczna
0+200
0+300
131.414-1019
131.414-1018
ks 200
w 160
w 32
Przechwycić przyłącze doziemne do nr 6 schodzące ze słupa
5-680/5
B
Br/RIVb
5-677/3
Br/RIVb
Br/RIVb
5-676/3
Br/RIVb
S/RIVb
5-675/2
2RIVb
5-675/2
S-RIVb
RIVb
Obręb Miasto Wiel
Obręb wsi Gaszy
197.7
198.3
198.1
198.4
199.5
199.8

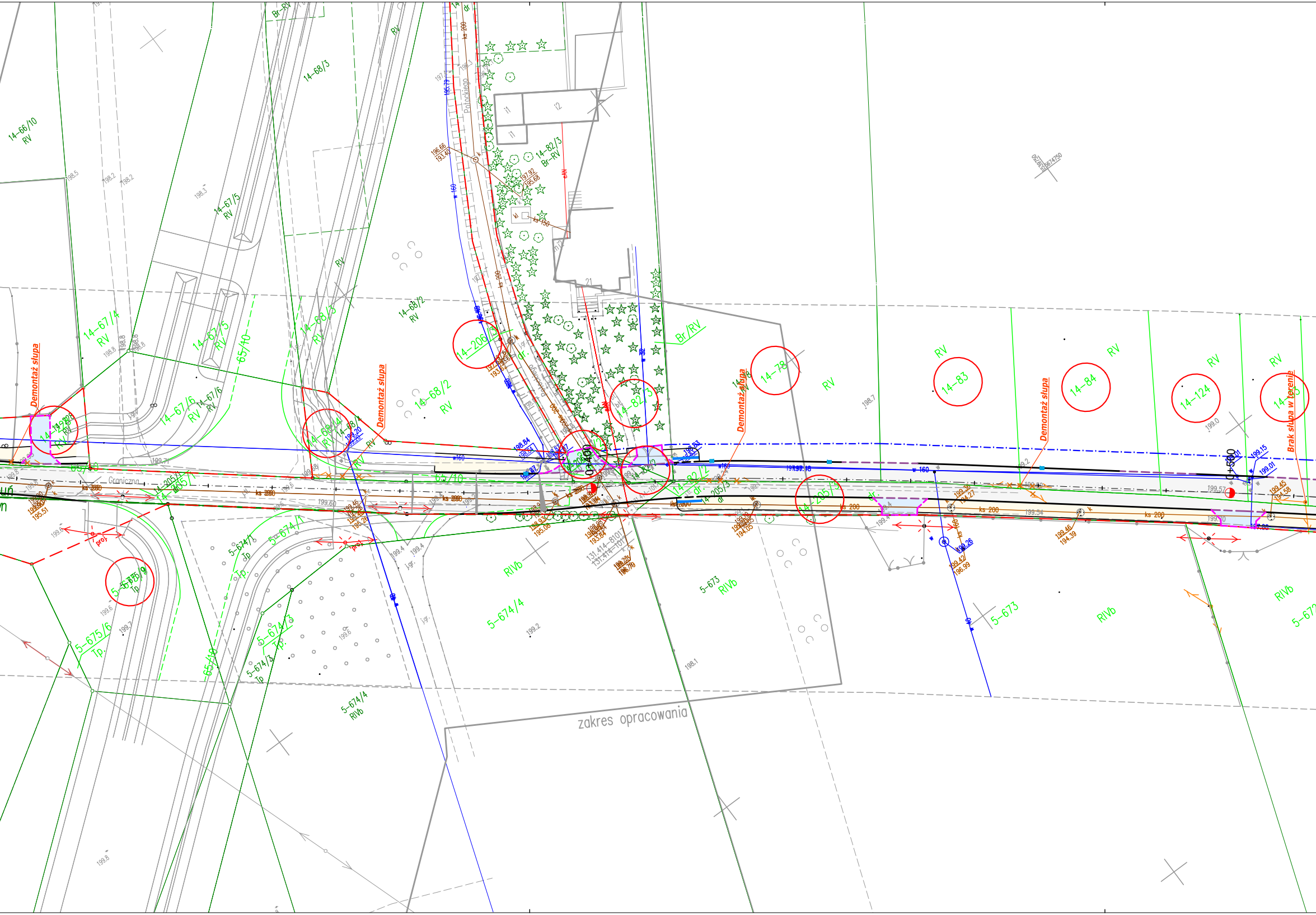
14-66/10
RV
14-68/3
14-67/5
RV
14-82/3
Br-RV
14-67/4
RV
14-67/5
RV
65/40
14-68/3
RV
14-68/2
RV
14-206/3
Br/RV
14-78
14-83
14-84
14-124
RV
Demontaż słupa
Demontaż słupa
Demontaż słupa
Demontaż słupa
Brak słupa w terenie
14-67/6
RV
14-68/2
RV
14-82/3
14-68/4
RV
0+400
0+500
Graniczna
14-205/1
65/1
65/10
14-205/3
14-82/2
14-82/1
dr.
ks 200
w 160
proj.
5-675/9
Tp.
5-674/1
dr.
Tp.
5-674/1
5-674/4
RIVb
5-673
RIVb
5-674/3
Tp.
5-674/3
Tp.
5-675/6
Tp.
65/18
5-674/4
RIVb
5-673
RIVb
5-673
RIVb
zakres opracowania
i1
i2
i1
21
198.1
199.2
199.4
199.6
199.7
199.8

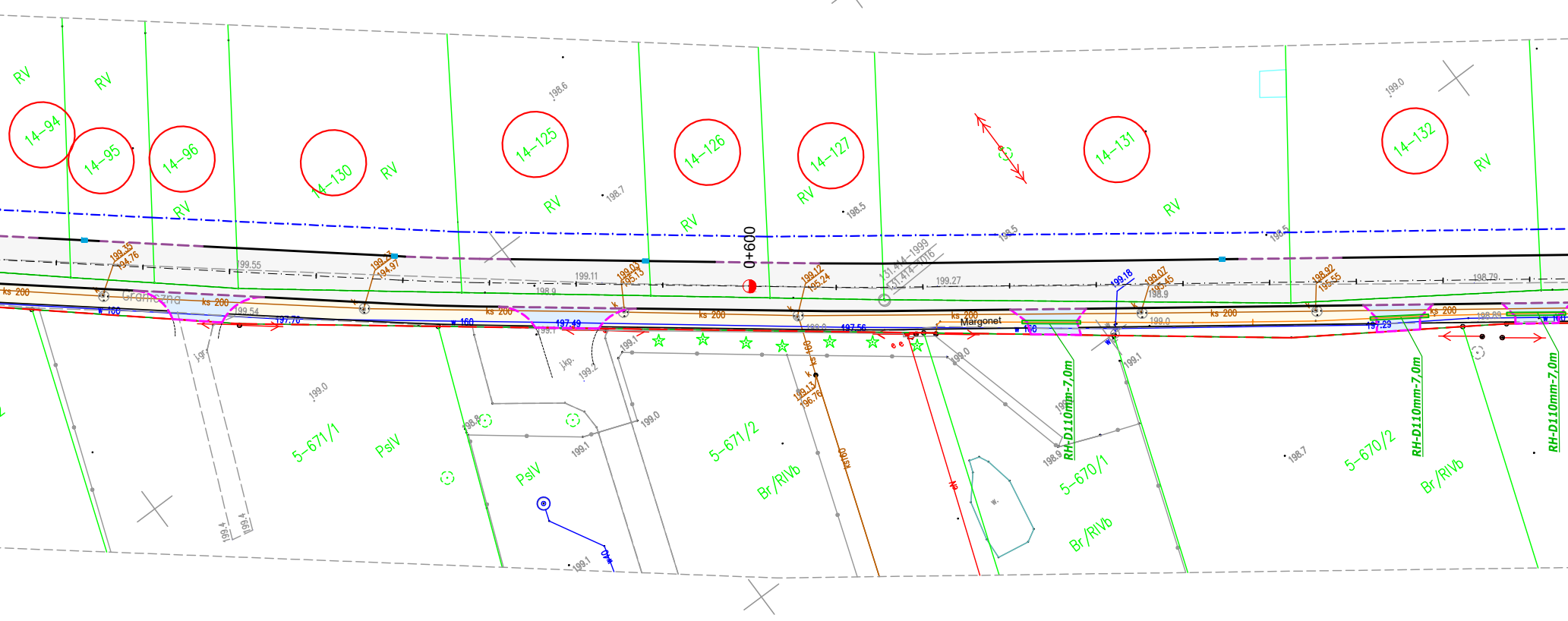

RV
14–94
14–95
14–96
14–130
14–125
14–126
14–127
14–131
14–132
198.6
198.7
198.5
199.0
0+600
199.35
194.76
199.55
199.17
194.97
199.11
198.9
199.03
195.13
199.12
195.24
131.414–1999
131.414–1016
199.27
199.18
199.07
195.45
198.9
198.92
195.55
198.79
ks 200
Graniczna
w 160
199.54
197.76
197.49
197.56
Margonet
199.0
197.29
198.89
j.gr.
j.kp.
199.1
199.2
199.0
199.4
5–671/1
PsIV
198.8
5–671/2
Br/RIVb
ks 160
199.13
196.76
5–670/1
RH-D110mm-7,0m
198.9
w.
198.7
5–670/2
199.1

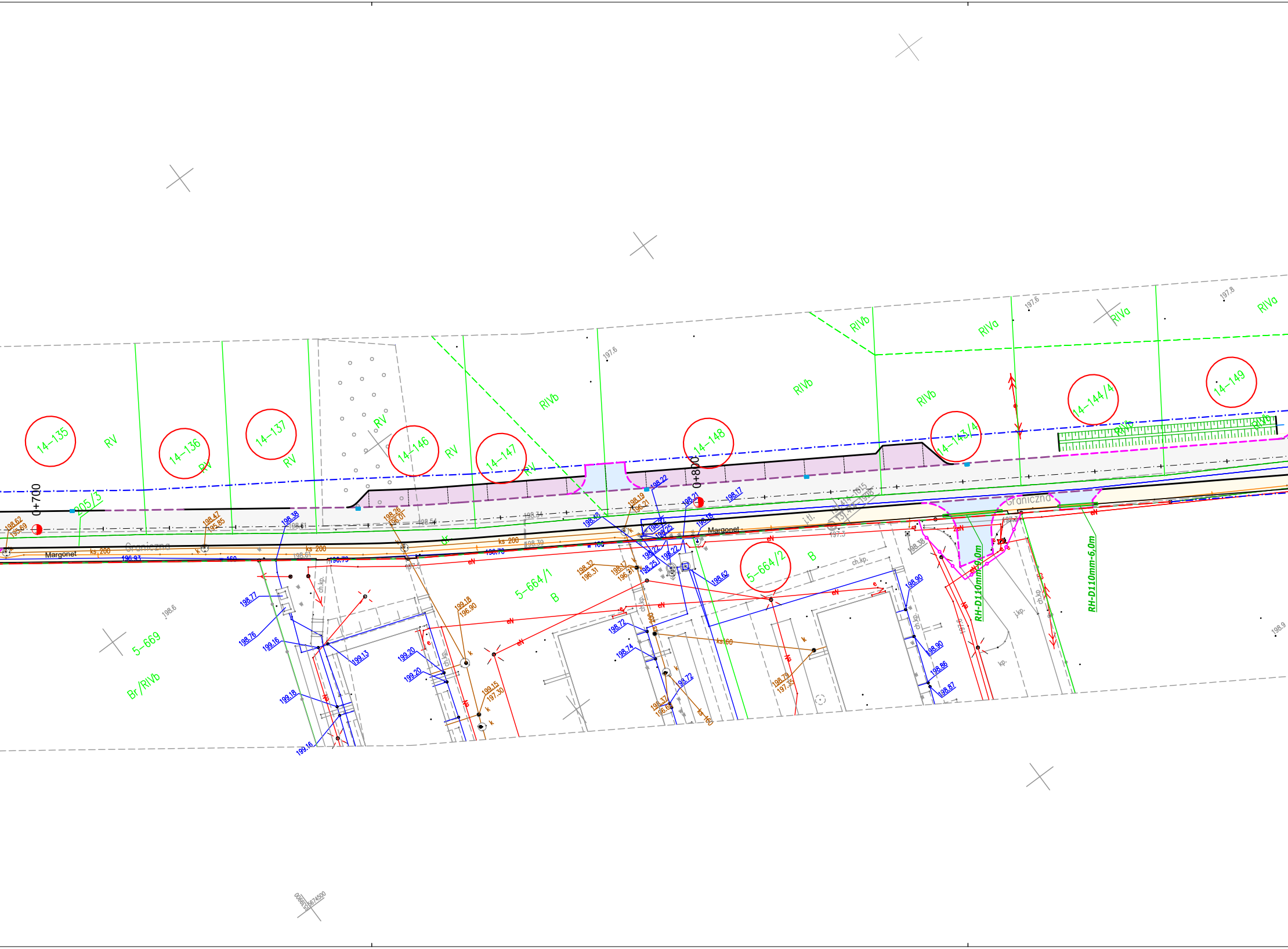
0+700
0+800
14-135
14-136
14-137
14-146
14-147
14-148
14-143/4
14-144/4
14-149
205/3
5-664/1
5-664/2
5-669
RV
RIVa
RIVb
B
Br/RIVb
Margonet
Graniczna
ks 200
eN
ch.kp.
RH-D110mm-6,0m
197.6
197.8
198.6
198.9

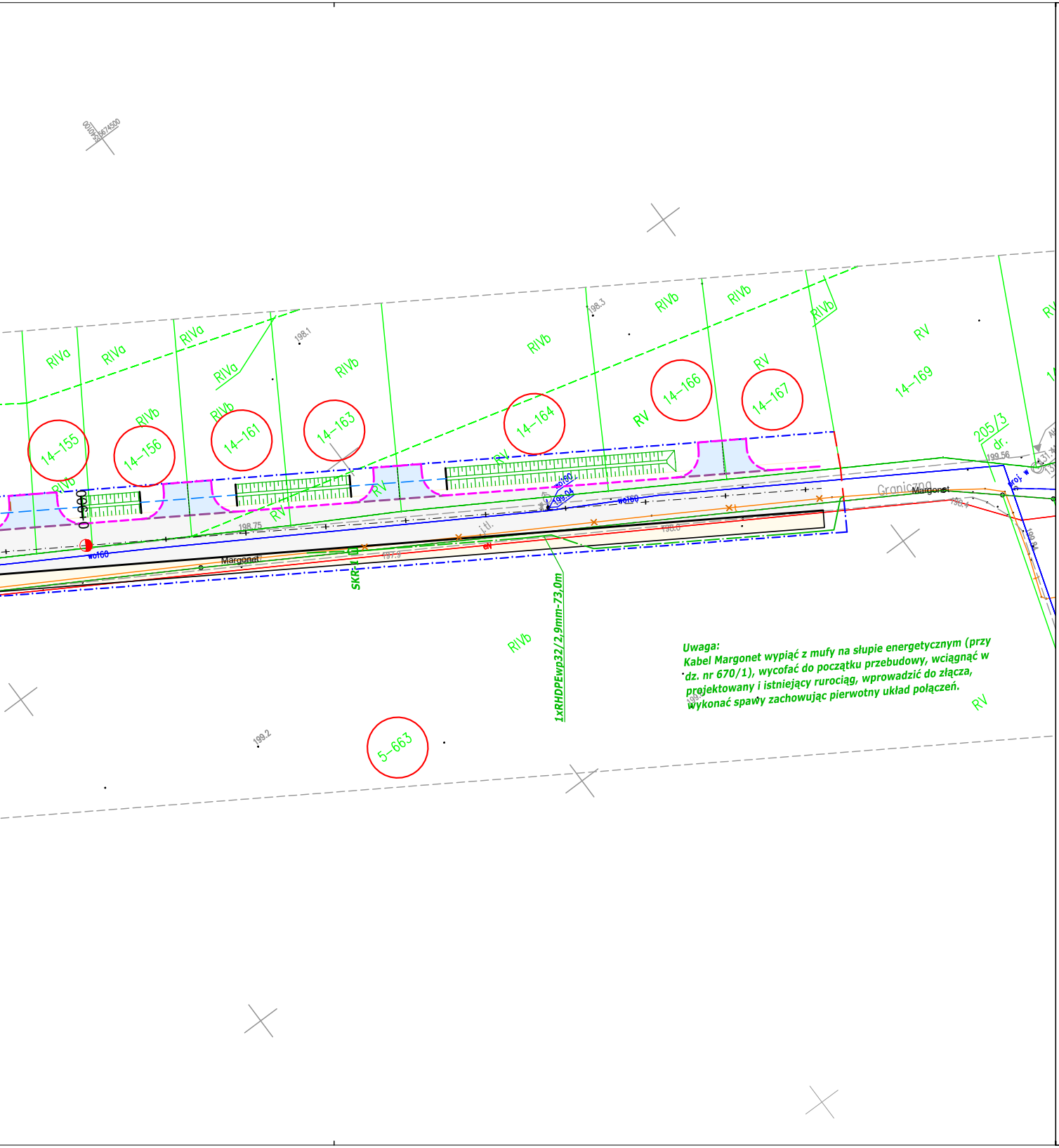
14-155
14-156
14-161
14-163
14-164
14-166
14-167
14-169
205/3
dr.
5-663
RIVa
RIVb
RV
Graniczna
Margonet
1xRHDPEwp32/2,9mm-73,0m
SKR
198.1
198.3
198.75
199.2
199.56

Uwaga:
Kabel Margonet wypiąć z mufy na słupie energetycznym (przy dz. nr 670/1), wycofać do początku przebudowy, wciągnąć w projektowany i istniejący rurociąg, wprowadzić do złącza, wykonać spawy zachowując pierwotny układ połączeń.

LEGENDA:

- proj. oś
- linia rozgraniczająca teren
- linia projektowanego pasa drogowego
- linia czasowego zajęcia
- działka przeznaczona pod inwestycję
- proj. krawężnik betonowy typ ciężki 20x30x100 cm
- proj. krawężnik betonowy typ uliczny 15x30x100 cm
- proj. krawężnik betonowy typ uliczny 15x30x100 cm (2 cm)
- proj. krawężnik betonowy typ najazdowy 15x22x100 cm (2 cm)
- proj. obrzeże chodnikowe 8x30x100 cm
- proj. opornik betonowy 12x25x100 cm wtopiony
- proj. pobocze
- proj. rów kryty
- proj. pas ostrzegawczy (płyta z wypustkami 30x30x8 cm (żółta)), pas prowadzący oraz pole uwagi
- proj. nawierzchnia bitumiczna jezdni
- proj. nawierzchnia chodnika z betonowej kostki brukowej, gr. 8 cm
- proj. nawierzchnia zjazdu z betonowej kostki brukowej, gr. 8 cm
- proj. nawierzchnia miejsc postojowych z betonowej kostki brukowej, gr. 8 cm
- proj. rów drogowy

LEGENDA BRANŻA TELEKOMUNIKACYJNA:

- **Istn. sieć telekom.**
- **Istn. sieć telekom. do demontażu**
- ***Projektowany słup linii napowietrznej Orange Polska SA***
- ***Projektowany kabel ziemny Orange Polska SA***
- ***Projektowana rura osłonowa Orange Polska SA***
- ***Projektowana studnia kablowa Margonet S.C.***
- ***Projektowany kabel ziemny Margonet S.C.***
- ***Projektowana rura osłonowa Margonet S.C.***

JEDNOSTKA PROJEKTOWA:

MTM Infrastruktura Brudło, Graczyk, Konowalski sp.k.
pl. 20 Października 14
62-050 Mosina

INWESTOR:

Burmistrz Wielunia
Plac Kazimierza Wielkiego 1
98-300 Wieluń

STADIUM DOKUMENTACJI:

PROJEKT WYKONAWCZY (TECHNICZNY)

NAZWA INWESTYCJI:

ROZBUDOWA ULICY GRANICZNEJ NA ODCINKU 3-GO MAJA - HARCERSKA

BRANŻA:

TELEKOMUNIKACJA

TYTUŁ RYSUNKU:

PLAN SYTUACYJNY

PROJEKTOWAŁ:	PODPIS:
mgr inż. Przemysław Iwański *DTT-TU/02234/02/U* *upr. bud. do projektowania i kierowania robotami bez ograniczeń w specjalności telekomunikacyjnej*	
SPRAWDZIŁ:	PODPIS:
mgr inż. Dawid Szłapka *WKP/0184/PWOT/12* *upr. bud. do projektowania i kierowania robotami bez ograniczeń w specjalności telekomunikacyjnej*	

NR REWIZJI:	DATA REWIZJI:	SKALA:	NR RYSUNKU:
1	*14.07.2023*	*1:500*	*01*

NAZWA PLIKU:

179_PW_ST_ps.dwg (179_PW_ST_ps-01.pdf)